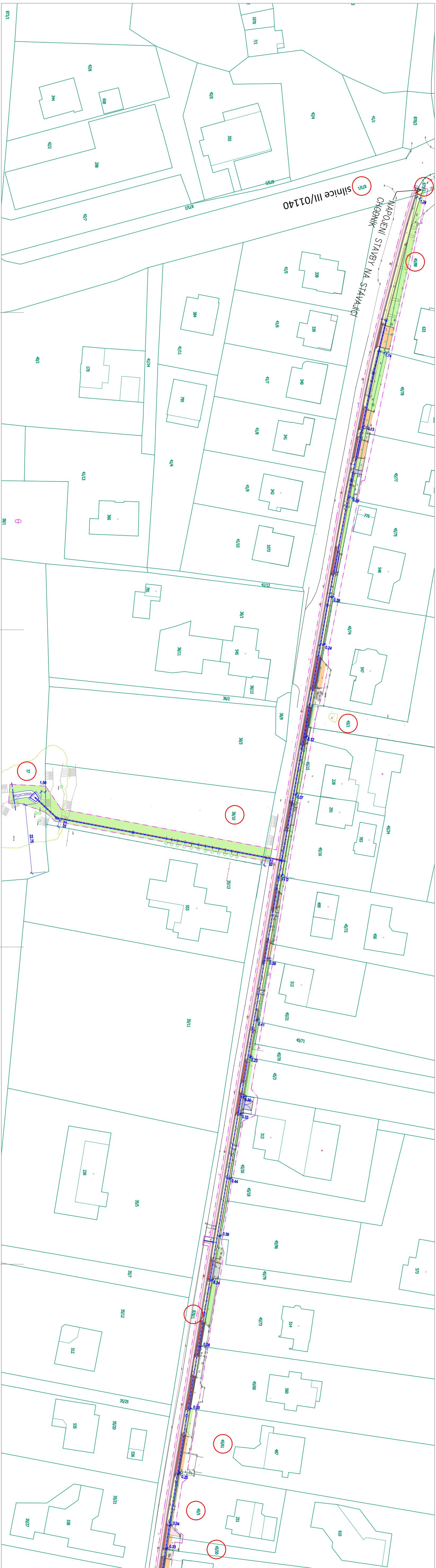

silnice III/01140
NAPOJENÍ STAVBY NA STÁVAJÍCÍ CHODNÍK
873/1
873/7
873/2
873/5
876/1
876/2
45/88
45/1
36/10
37
45/61
45/5
45/50
1.24
1.74
0.13
0.37
0.39
0.24
0.12
0.07
0.11
0.59
0.41
0.23
0.30
0.33
0.44
0.08
0.03
0.25
0.34
1.50
2.20
2.55
22.75
42/6
42/2
42/7
42/5
42/4
41/1
41/5
41/6
41/7
41/8
41/9
41/10
41/11
41/12
41/13
41/14
41/4
40/1
36/1
36/2
36/3
36/9
36/11
36/12
35/11
35/13
35/5
35/7
35/12
35/25
35/20
35/21
35/27
45/78
45/77
45/75
45/74
45/15
45/16
45/24
45/72
45/71
45/70
45/3
45/20
45/18
45/96
45/79
45/73
45/60
344
638
298
355
338
339
340
341
342
1073
384
170
795
366
781
545
553
547
548
775
633
228
291
783
499
456
312
313
230
573
514
512
560
487
535
536
538
251
610

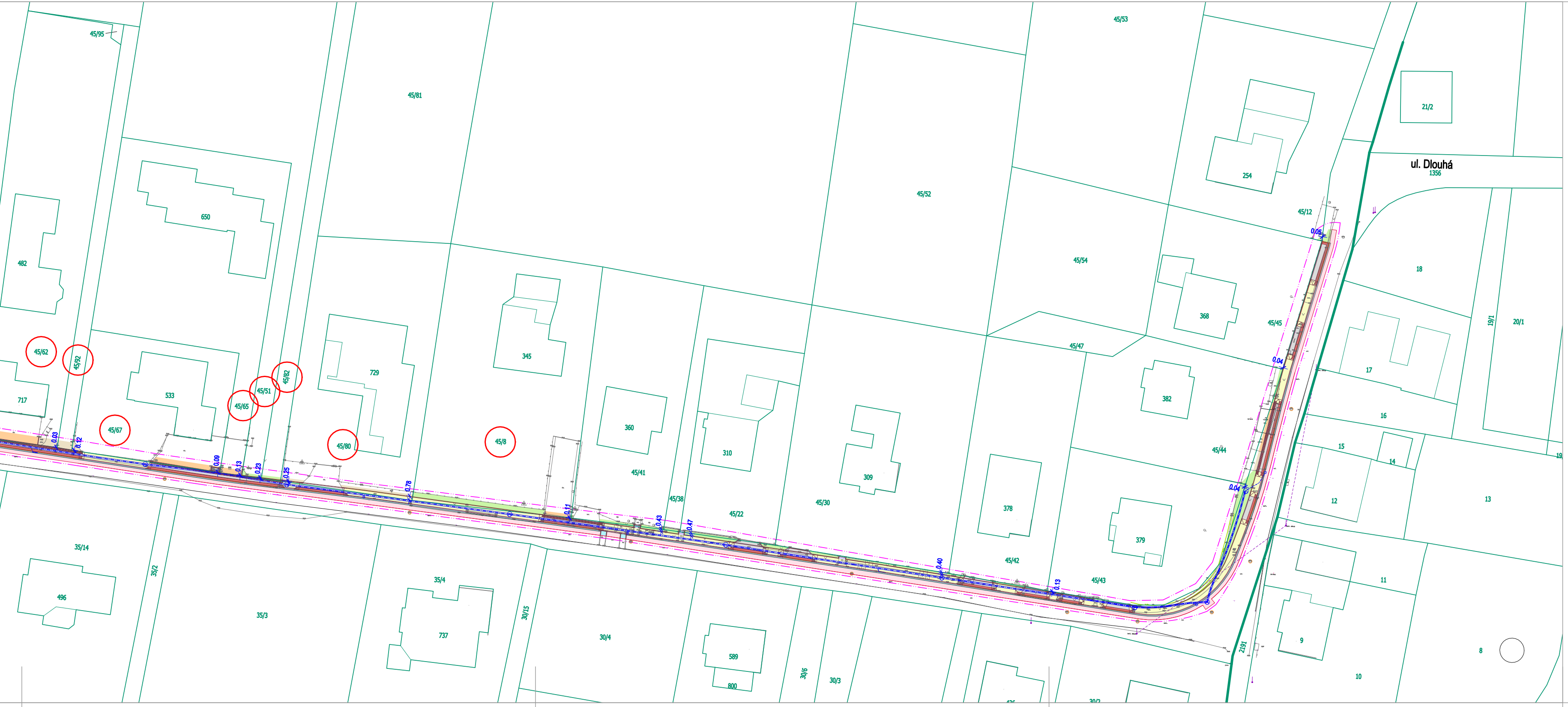

ul. Dlouhá
1356
45/95
45/81
45/53
45/52
45/54
45/47
45/45
45/44
45/12
45/62
45/92
45/67
45/65
45/51
45/82
45/80
45/8
45/41
45/38
45/22
45/30
45/42
45/43
482
717
533
650
729
345
360
310
309
378
379
382
368
254
21/2
18
17
16
15
14
13
12
11
10
9
8
19/1
20/1
2191
35/14
35/2
35/3
35/4
496
737
30/15
30/4
589
800
30/6
30/3
0.03
0.12
0.09
0.13
0.23
0.25
0.78
0.11
0.43
0.47
0.40
0.13
0.04
0.04
0.06

LEGENDA

PLOŠNÉ ZNAČENÍ:

- 🟨 Chodník pro pěší: dlažba
- 🟥 Obnova komunikace: živice
- 🟧 Samostatné sjezdy - předláždění stávající dlažbou
- ▨ Samostatné sjezdy - nová dlažba dle chodníku
- 🟪 Přístupový chodník k RD - obnova
- ▨ Varovné a signální pásy: dlažba: -dlažba kontrastní s hmatovými prvky
- 🟥 Umělá vodicí linie
- 🟦 Dvouřádek z žulové kostky

LINIOVÉ ZNAČENÍ:

- Katastrální mapa
- Hranice katastrálního území
- Stávající stav
- Nový návrh
- Nové obrubníky silniční, v. 0,12 m
- Nové obrubníky přejezdové
- Nové obrubníky chodníkové - vodicí linie +0,06 m
- Nové zapuštěné chodníkové obrubníky
- Přeložení stávající žulové obruby
- Nová palisáda
- Nová dešťová kanalizace; plast, DN300 SO 301 - Dešťová kanalizace
- ŠDxx ◎ ◇ UVxx Nová šachta / Nová uliční vpusť
- Nový liniový žlab
- Nová odvodňovací obruba 1,5m + 0,5m kontrolní kus s bočním odtokem
- OP kanalizace OP vodovod Ochranná pásma stávající technické infrastruktury
- Hranice dotčeného území

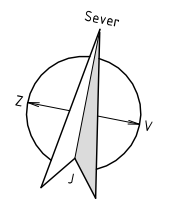

ASA EXPERT A.S.
STAVEBNÍ PROJEKCE

Chodník Záguří - Těrlicko

Zhotovitel: **ASA expert a.s.** ZNALECTVÍ, PORADENSTVÍ, PROJEKČNÍ STUDIO		Adresa zhotovitele: Lešetínská 626/24 719 00 Ostrava - Kunčice IČ: 27791891 DIČ: CZ27791891	Kontakt zhotovitele: http: www.asaexpert.cz e-mail: info@asaexpert.cz tel./fax: 596 110 035
Razítko, podpis:	Vedoucí projektu: Ing. Radim Žvak Podpis: Vypracoval: Vladimír Vašík Podpis:	Č. zakázky: 22/112 Datum: 3/2026 Formát: 9 × A4	Objednatel: **Obec Horní Bludovice** Horní Bludovice 434, 739 37 Horní Bludovice IČ: 00296686
	Kontroloval: Ing. Pavel Srkal tel.: 725 558 185 Autorizoval: Ing. Alena Hájková, ČKAIT 1103181		
	Stupeň: Dokumentace pro provádění stavby	Část: C	
Datum:	Výkres: **KATASTRÁLNÍ SITUAČNÍ VÝKRES**		Měřítko: 1:500 Číslo: C.2